

Situation de la rive nord de la baie d'Authie, côté front de mer, le 27 janvier 2015

Le bois de sapins, le Bec de Perroquet

Les grandes marées de janvier se sont déroulées par une météo clémente, hormis le 24 janvier où une légère houle résiduelle a bien léché une partie du trait de côte du bois de sapins et les dunes du bec de perroquet. Cet épisode s'est produit lors de la marée de jour et un peu pendant celle de la nuit suivante, cela pendant la phase déclinante des coefficients..

Les dunes de l'anse des sternes n'ont pas été touchées. Celles encadrant la brèche ainsi que la brèche elle-même sont situées à l'endroit où la plage est la plus basse, sous l'eau la plupart du temps à marée haute, du fait de son bas niveau. La marée est actuellement la plus active au centre et au nord de la brèche, notamment dans les parties non protégées par des arbres tombés sur la plage. C'est au nord que l'on a pu constater un recul de 0,80m et de 0,60m survenus, pendant les deux marées.

Via ce lien on peut obtenir une vidéo, réalisée le 24 janvier à marée haute, qui témoigne de l'action de la houle, faible au demeurant.

<https://www.youtube.com/watch?v=k3TZng7SYAQ>

Comme nous l'avons déjà mentionné, le recul moyen est plus faible depuis que l'Authie s'est éloignée. Son ancien lit s'est comblé progressivement, comme s'est rehaussée la plage située en son arrière, tout comme s'est bien enrichie la plage du sud de la brèche, à l'abri du blockhaus. Cette dernière est cependant située devant une bourrelet de dunes conséquent ce qui n'est pas le cas de celle de la brèche qui ne reçoit qu'une quantité limitée de sable apporté par le vent, vite emporté par les marées.

**Vers le sud de la brèche
Marée haute**

24 janvier 2015



**Vers le nord de la brèche
Marée haute**

24 janvier 2015






nord brèche

-0,60m la veille

25 janvier 2015

nord brèche


25 janvier 2015



Nord brèche

25 janvier 2015





Début brèche côté nord, élargissement récent

-0,80m la veille

25 janvier 2015



Dune résiduelle au centre

25 janvier 2015




centre brèche

25 janvier 2015



centre brèche

25 janvier 2015

A photograph of a beach scene. In the foreground, a large, tangled pile of driftwood, including thick logs and thin branches, lies on the light-colored sand. Some pieces of plastic trash, including a blue cap and a green piece, are visible among the driftwood. In the background, a dense forest of tall, thin, dead trees with bare branches stands on a slight rise. To the right, a few evergreen trees are visible against a pale, overcast sky. The overall atmosphere is desolate and wintry.

centre brèche


25 janvier 2015

A photograph showing a large, light-colored sand dune. The top of the dune is covered with a dense forest of tall, thin trees. In the foreground, there is a sandy beach with several pieces of driftwood, including a large, gnarled log in the lower left. The sky is overcast with soft, grey clouds. The overall scene is somewhat desolate and natural.

Au nord de la brèche

25 janvier 2015


La brèche



Du blockhaus au bec de perroquet

25 janvier 2015





Du blockhaus au bec de perroquet

25 janvier 2015

Du blockhaus au bec de perroquet

25 janvier 2015



Sud de la brèche, rétrospective, vue de loin

26 mars 2013, l'Authie s'éloigne



**Sud de la brèche, rétrospective, vue de loin
L'Authie se tient au loin, l'ancien lit se comble
Une plage haute se forme entre l'Authie et son ancien lit**

Authie

4 février 2014



**Sud de la brèche, rétrospective, vue de loin, le 11 octobre 2014
L'Authie se tient au loin, l'ancien lit est quasiment comblé.
N'y coule à marée basse que du ruissellement provenant de la plage**

L'authie amorce un retour à ce niveau

Ancien lit comblé

Plage intermédiaire

11 octobre 2014

Sud de la brèche, rétrospective, vue de loin le 27 janvier 2015

Progression de l'Authie



Plage intermédiaire

27 janvier 2015



Sud de la brèche, rétrospective, vue de plus près



Plage décapée

Précédent lit

26 mars 2013

**Sud de la brèche, rétrospective, vue de plus près.
Du sable s'amasse progressivement contre la dune
de moins en moins atteinte par les marées.**

Précédent lit comblé

17 juillet 2014



Sud de la brèche, rétrospective, vue de plus près



27 janvier 2015