

Pose du filet test **1**
150m 150.000 €



18 11 2014

2



12 12 2014

Le 31 12 un grand quotidien régional titrait « Un mois et demi après l'installation d'un nouveau dispositif situé entre le Bois de sapins et la pointe sud de l'anse, les premiers effets se font sentir : l'Authie a commencé à dévier son cours et la dune s'est considérablement réensablée »

Dévier son cours, oui mais pas dans le bon sens

Dune réensablée, voir vue suivante




10 01 2015

26 12 2014, la dune du bois de sapins

3bis



4



25 01 2015

5



11 02 2015

6



11 02 2015

7

11 02 2015






22 02 2015



22 02 2015

10

22 02 2015



11

22 02 2015



L'Authie revient vers
la digue



Extrémité du filet

L'érosion progresse aussi au delà

22 02 2015





13

21 mars 2015

7 avril 2015

14

L'authie repart



15

L'Authie est repartie, le filet est à sec, en partie ensablé

6 mai 2015



L'Authie est un peu revenue

16



24 mai 2015

L'Authie progresse



23 juin 2015



L'Authie progresse encore



8 août 2015



19

L'Authie progresse toujours



3 septembre 2015



20

L'Authie progresse toujours



30 septembre 2015

L'extrémité du filet est sur l'autre rive



À noter, alors que l'on attendait, a priori, un effet de frein du filet test pendant le jusant (descendant), celui-ci a pris de plein fouet les courants de flot (montant), notamment lors des forts marnages, au point de le retourner. Cela démontre que l'étude des courants doit être globale, à la fois sur le plan des marées et sur le plan de l'espace, élargi au-delà de celui du bois de sapins.



21

20 octobre 2015

22



20 octobre 2015

23



26 novembre 2015

24



16 janvier 2016

25

6 février 2016



**Une rehausse a été fixée, depuis la plage, sur un peu plus de la moitié de la longueur.
Coût?**



13 mars 2016



18 avril 2016

Une banc de sable se forme en aval du filet

28



21 mai 2016

9 juillet 2016 29



30

5 aout 2016



**23 aout 2016
ça revient**

31





**l'Authie n'a pas été déviée au droit du filet,
Elle se maintient toujours derrière la digue submersible à
l'autre extrémité de l'anse.**

33

6 novembre 2016



9 décembre 2016

Rappelons nous que le filet avait été posé sur un banc de sable situé à environ 1,50m au dessus du niveau du courant



18 novembre 2014

**Le filet se retourne à nouveau dans le sens du flot (montant)
Les attaches ont cédé**

35

9 décembre 2016



9 décembre 2016



9 décembre 2016

La communauté de communes opale sud a voté pour le financement de la pose d'une seconde rehausse.

Total (y compris 2^{nde} rehausse) , environ 2500€/ml+ main d'oeuvre Opale SUD



9 décembre 2016

L'Authie pousse de plus en plus devant l'autre extrémité du bois de sapins

À remarquer aussi l'épaisseur du banc de sable de l'autre rive



13 décembre 2014

39



Petite rétrospective, dans l'autre sens

40

12 décembre 2014, 3 semaines après pose
La flèche marque l'origine du filet



Petite rétrospective, dans l'autre sens, suite **41**

11 février 2015



Petite rétrospective, dans l'autre sens, suite et fin

42

6 novembre 2016



13 décembre 2014

Comparer les dunes du bec de perroquet avec la vue suivante



6 novembre 2016

Rappelons que nous réclamons depuis plus d'un an une étude sérieuse sur l'effet des courants pour l'ensemble du secteur soumis à l'érosion.

SOS baie d'AUTHIE

filet

16 octobre 2014



46

filet

7 septembre 2015



47

filet


5 aout 2016



48

filet

23 aout 2016



2 janvier 2015



5 janvier 2017

